




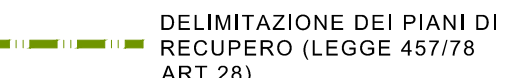



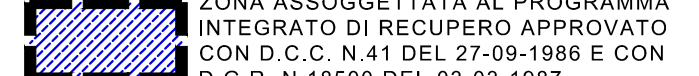



LEGENDA

LIMITI AMMINISTRATIVI E PERIMETRAZIONI URBANISTICHE

-  LIMITI AMMINISTRATIVI
-  EDIFICI A CARATTERE STORICO MONUMENTALE E AREE DI LORO PERTINENZA
-  EDIFICI SOGGETTI A VINCOLO STORICO/ARCHITETTONICO
-  ZONA NUCLEO DI ANTICA FORMAZIONE
-  ZONE DI RECUPERO (LEGGE 457/78 ART.27)
-  DELIMITAZIONE DEI PIANI DI RECUPERO (LEGGE 457/78 ART.28)

ZONE A PREVALENTE DESTINAZIONE RESIDENZIALE

-  ZONE RESIDENZIALI ESISTENTI
-  ZONA A VERDE PRIVATO
-  ZONE RESIDENZIALI DI COMPLETAMENTO
-  ZONA ASSOGGETTATA AL PROGRAMMA INTEGRATO DI RECUPERO APPROVATO CON D.C.C. N.41 DEL 27-09-1986 E CON D.G.R. N.18500 DEL 03-03-1987
-  ZONE RESIDENZIALI DI ESPANSIONE












ZONE PRODUTTIVE

-  ZONE INDUSTRIALI E ARTIGIANALI ESISTENTI E DI COMPLETAMENTO
-  ZONE INDUSTRIALI ED ARTIGIANALI DI ESPANSIONE






ZONE AGRICOLE

-  ZONE AGRICOLE NORMALI
-  ZONE A VERDE DI RISPETTO DELL'ABITATO
-  ZONE AGRICOLE SPECIALI

ZONE PUBBLICHE E DI INTERESSE GENERALE

-  ZONE PER SERVIZI PUBBLICI E DI INTERESSE GENERALE
-  C CIMITERO COMUNALE
-  AR ATTREZZATURE RELIGIOSE
-  E ISTRUZIONE - SCUOLA ELEMENTARE
-  AC ATTREZZATURE CIVICHE E DI INTERESSE COMUNE
-  VERDE PUBBLICO NATURALE E ATTREZZATO
-  VIABILITA' IN PREVISIONE
-  VERDE PUBBLICO ATTREZZATO SPORTIVO
-  ZONE PER ATTREZZATURE TECNOLOGICHE
-  PARCHEGGI PUBBLICI
-  PISTA CICLOPEDONALE

VINCOLI URBANISTICI

-  LIMITE DI RISPETTO CIMITERIALE
-  LINEA METANODOTTO
-  FASCIA DI RISPETTO DELLA VIABILITA'
-  LIMITE DELLA ZONA DI TUTELA ASSOLUTA DEI POZZI IDRICI - 10 m
-  LIMITE DELLA ZONA DI RISPETTO DEI POZZI IDRICI - 200 m



REGIONE LOMBARDIA
COMUNE DI
MEZZANA BIGLI
PROVINCIA DI PAVIA



PIANO DI GOVERNO DEL TERRITORIO

Ai sensi della L.R. n°12 del 11/03/2005

DOCUMENTO DI PIANO

QUADRO CONOSCITIVO

DP 01.1 INDIVIDUAZIONE ISTANZE DEI CITTADINI - CAPOLUOGO - Scala elaborata 1:2000

Num. di Revisione	Data	Redatto	Controllato	Approvato	
3					Adottato dal Consiglio Comunale con deliberazione n. ... del ...
2	23.06.2014	SG	RT	AG	
1	16.02.2014	SG	RT	AG	Approvato definitivamente dal C.C. con deliberazione n. ... del ...
0					



Il Sindaco Chiesa Angelo	Autorità procedente Responsabile Servizio Tecnico Arch. Francesco Dondi	Autorità competente - Assessore all'ambiente Ing. Ivan Borlioli
-----------------------------	-------------------------------------------------------------------------------	--------------------------------------------------------------------

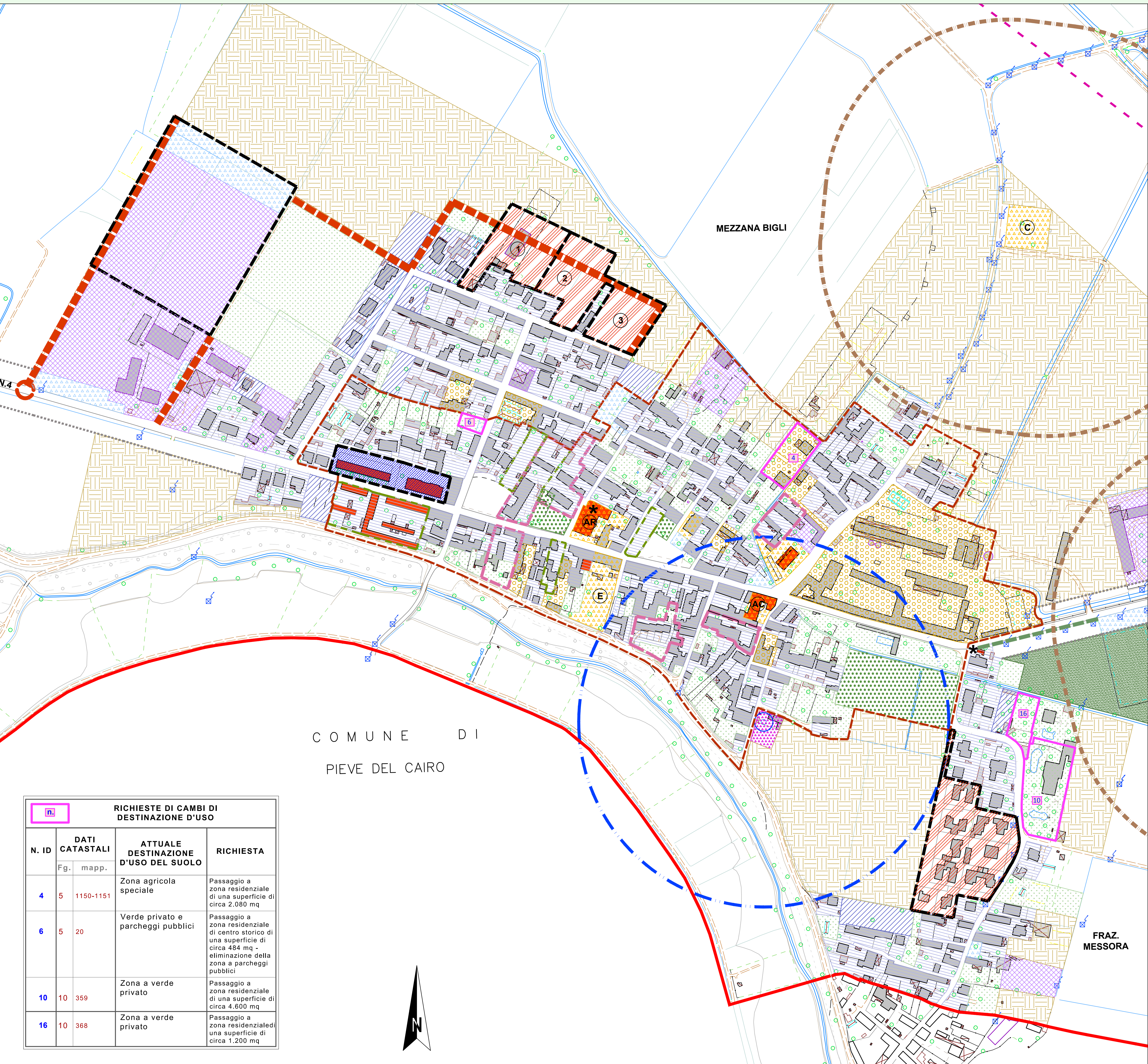
Progettista responsabile
Ing. Antonio Grandi

EPTA
SOCIETA' DI INGEGNERIA

Via Monte Nero 10/C
27020 TROMELLO (PV)
P.IVA 02337950164 R.E.A. PV - 269033

Collaboratori
Ing. Silvia Garavaglia
Ing. Riccardo Tacconi

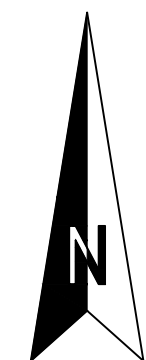
Cod. Commessa: L:\ARCHITETTURA\EPTA\010121\MEZZ12\PGT Mezzana Bigli\03_ELAB03 APPROV File: DP_01_M.dwg



COMUNE DI
PIEVE DEL CAIRO

MEZZANA BIGLI

FRAZ. MESSORA



RICHIESTE DI CAMBI DI DESTINAZIONE D'USO			
N. ID	DATI CATASTALI		RICHIESTA
	Fg.	mapp.	
4	5	1150-1151	Passaggio a zona residenziale di una superficie di circa 2.080 mq
6	5	20	Passaggio a zona residenziale di centro storico di una superficie di circa 484 mq - eliminazione della zona a parcheggi pubblici
10	10	359	Passaggio a zona residenziale di una superficie di circa 4.600 mq
16	10	368	Passaggio a zona residenziale di una superficie di circa 1.200 mq